























































































BEÉPÍTÉSRE SZÁNT TERÜLETEK		HATÁRELEMEK		JOGSZABÁLYOK ÁLTAL MEGHATÁROZOTTI ELEMELK	
	Nagyvárosias lakótelep terület		Közigazgatási határ		Védőterület, védőhatár, védősáv határ
	Nagyvárosias garázsterület		Meglévő, megmaradó belterületi határ		Vízbázis hidrogeológiai "B" védőidom
	Kisvárosias lakóterüle		Meglévő, megszűnő belterületi határ		Vízbázis hidrogeológiai "B" védőövezet
	Kertvárosias lakóterület		Tervezett belterület határ		Vízfolyások parti sávja
	Falusias lakóterüle				Világörökség várományos helyszín határa
	Településközpont terület				Világörökség várományos helyszín védőzónája
	Kereskedelmi, szolgáltató terület	KÖZÚTI KÖZLEKEDÉS ELEMELK			Műemlék épület
	Ipari terület		Országos főút		Műemlék épület telke
	Különleges crosspálya terület		Országos mellékút		Műemléki környezet határa
	Különleges idegenforgalmi terület		Meglévő helyi gyűjtőút		Nyilvántartott régészeti lelőhely határa
	Különleges kertészeti terület		Tervezett helyi gyűjtőút		Helyi védett egyedi érték telek
	Különleges közműterület		Meglévő fontosabb szintbeni közúti csomópont		Kiemelt jelentőségű természetmegőrzési terület (NATURA 2000)
	Különleges pinceterület		Tervezett fontosabb szintbeni közúti csomópont		Oszágos Ökológiai Hálózat - Ökológiai folyosó övezete
	Különleges rekreációs terület		Meglévő szintbeni vasúti kereszteződés		Ex lege védett földvár
	Különleges régészeti park		Tervezett kerékpárút tengelye		Tájképvédelmi terület övezete
	Különleges sportterület		Túraútvonalak és gyalogutak tengelye		Barlangok felszíni védőövezete
	Különleges temetőterület				Ásványi nyersanyag tekintetében megkutatott terület határa
BEÉPÍTÉSRE NEM SZÁNT TERÜLETEK		TÁJÉLOZTATÓ ELEMELK			Egykori bányatelek határa
	Közúti közlekedési terület		Szintvonal		Felszínmozgás veszélyes terület határa (földtani veszélyforrás)
	Kötőtpályás közlekedési terület - vasúterület		Vasút tengelye	INTÉZMÉNYEK	
	Zöldterület - közkert		Iparvasút tengelye		Igazgatási központ
	Védelmi rendeltetésű erdőterület		Geodéziailag nem bemért, alaptérképen nem szereplő épület		Oktatási központ
	Gazdasági rendeltetésű erdőterület		Ivóvíz gerincvezeték nyomvonla (meglévő)		Művelődési központ
	Általános mezőgazdasági terület		Szennyvíz gerincvezeték nyomvonla (meglévő)		Egyházi központ
	Korlátozott használatú általános mezőgazdasági terület		Villamosenergia főelosztó hálózat 132 kV (tervezett)		Egészségügyi központ
	Kertes mezőgazdasági terület		Villamosenergia főelosztó hálózat 120 kV (meglévő)		Sport központ
	Vízgazdálkodási terület		Villamosenergia elosztó hálózat 35 kV (meglévő)		Temető
	Különleges kertészeti terület		Villamosenergia elosztó hálózat 20 kV (meglévő)		Vasútállomás
	Különleges lovastanya terület		Középnomású elosztó gáz gerincvezeték (meglévő)		
	Különleges mezőgazdasági üzemi terület		Optikai gerincvezeték - föld alatt (meglévő)		
	Különleges rekreációs terület		Vízműkút		
			Szennyvízáttemelő		
			Villamosenergia transzformátor állomás		
			Adótorony (tervezett)		